

KRAJ:  
KATASTRÁLNÍ ÚZEMÍ:  
DRUH POVRCHU ÚZEMÍ:


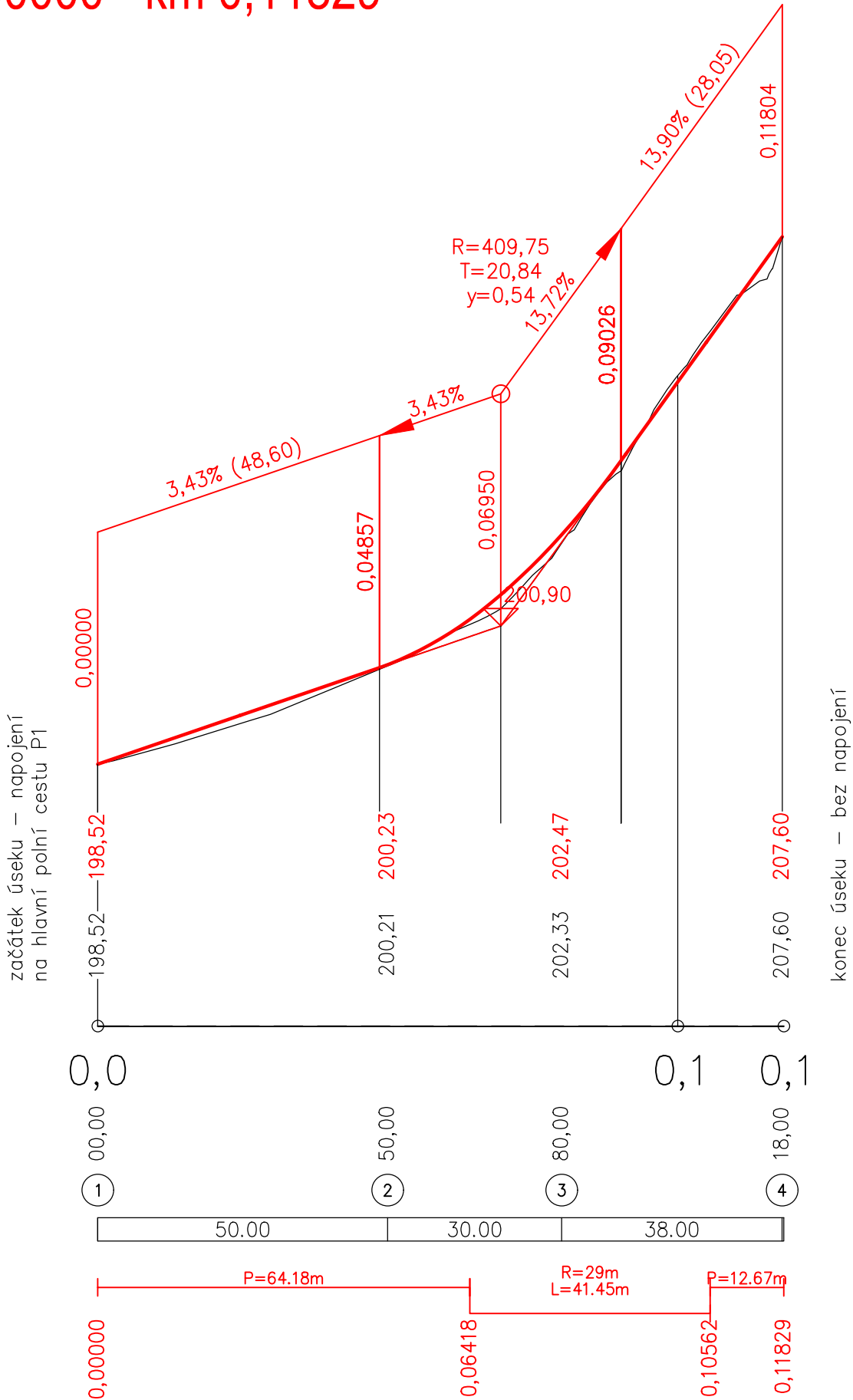
Jihomoravský
Pravlov
Ostatní plocha ostatní komunikace


Podélný profil: CESTA PV6 M 1:1 000/100  
Rozsah: km 0,00000 - km 0,11829

SROVNÁVACÍ ROVINA=194m  
STANIČENÍ:

VZDÁLENOST PŘ. ŘEZŮ:

SMĚROVÉ POMĚRY:



	Odpovědný řešitel	Zpracovatel podkladů	Kreslil	Prověřil
	Ing. Vít Rybák	Ing. Jaroslav Gric	Ing. Jaroslav Gric	RNDr. L. Klímek
Objednatel: ČR – Státní pozemkový úřad, KPÚ pro JMK, Pobočka Brno, Kotlářská 53, 602 00 Brno				
Název zakázky:  Svodné příkopy, ÚSES a polní cesty v k.ú. Pravlov			Stupeň	DSP, DPS
			Formát	2xA4
			Datum	09/2018
Část:	SO102 Vedlejší polní cesta Pv6		Číslo zakázky	18 7052
Název přílohy:  Podélný profil			Měřítko	1:1 000/100
			Číslo přílohy	C.2.3
			Číslo výtisku	